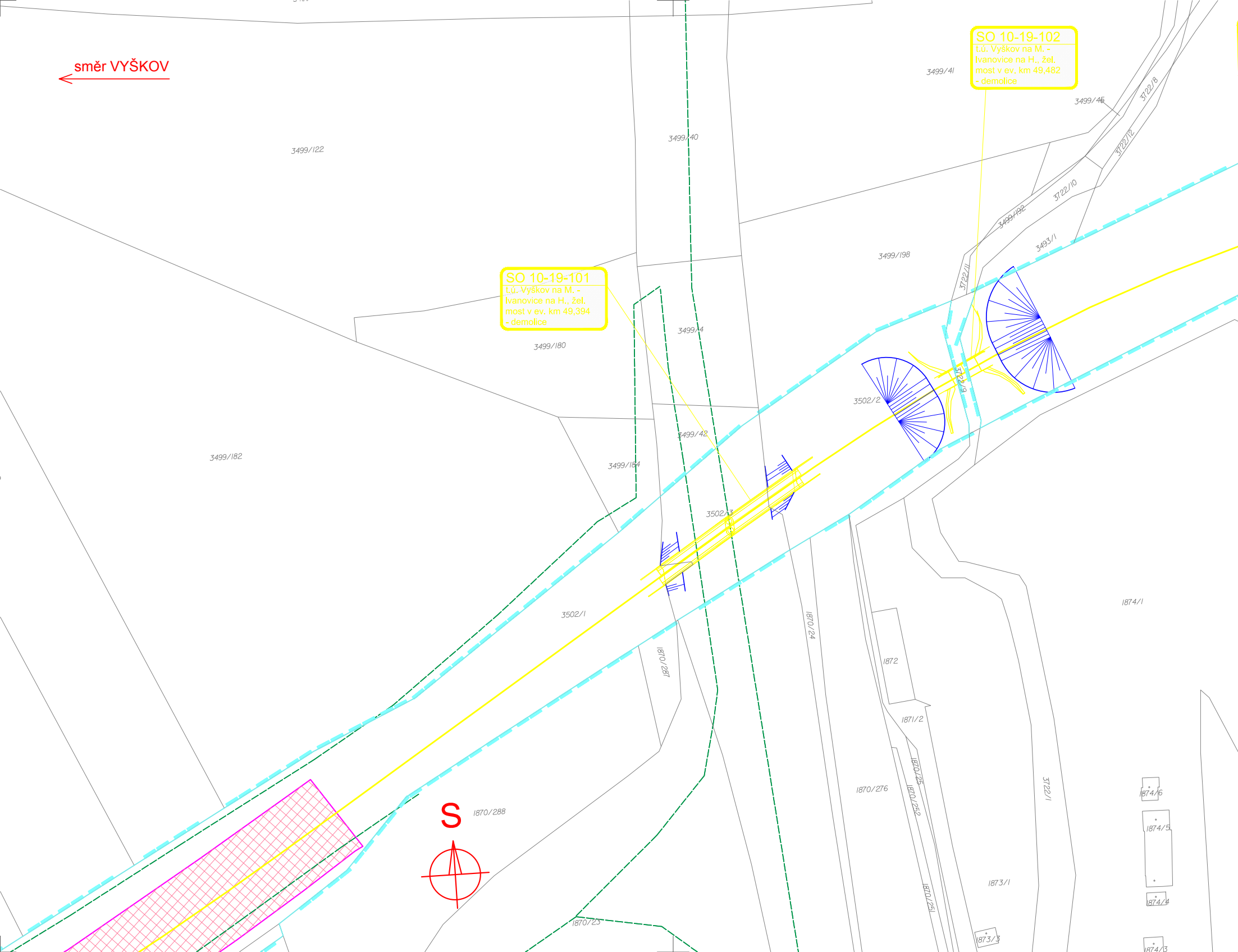
směr VYŠKOV
SO 10-19-102
t.ú. Vyškov na M. - Ivanovice na H., žel. most v ev. km 49,482 - demolice
SO 10-19-101
t.ú. Vyškov na M. - Ivanovice na H., žel. most v ev. km 49,394 - demolice
3499/122
3499/40
3499/41
3499/46
3722/8
3722/12
3722/10
3499/192
3493/1
3499/198
3722/11
3722/9
3499/180
3499/4
3502/2
3499/182
3499/42
3499/184
3502/3
3502/1
1870/24
1870/287
1874/1
1872
1871/2
1870/25
1870/252
1870/276
3722/1
1874/6
1874/5
1870/288
S
1873/1
1870/251
1874/4
1870/23
1873/3
1874/3

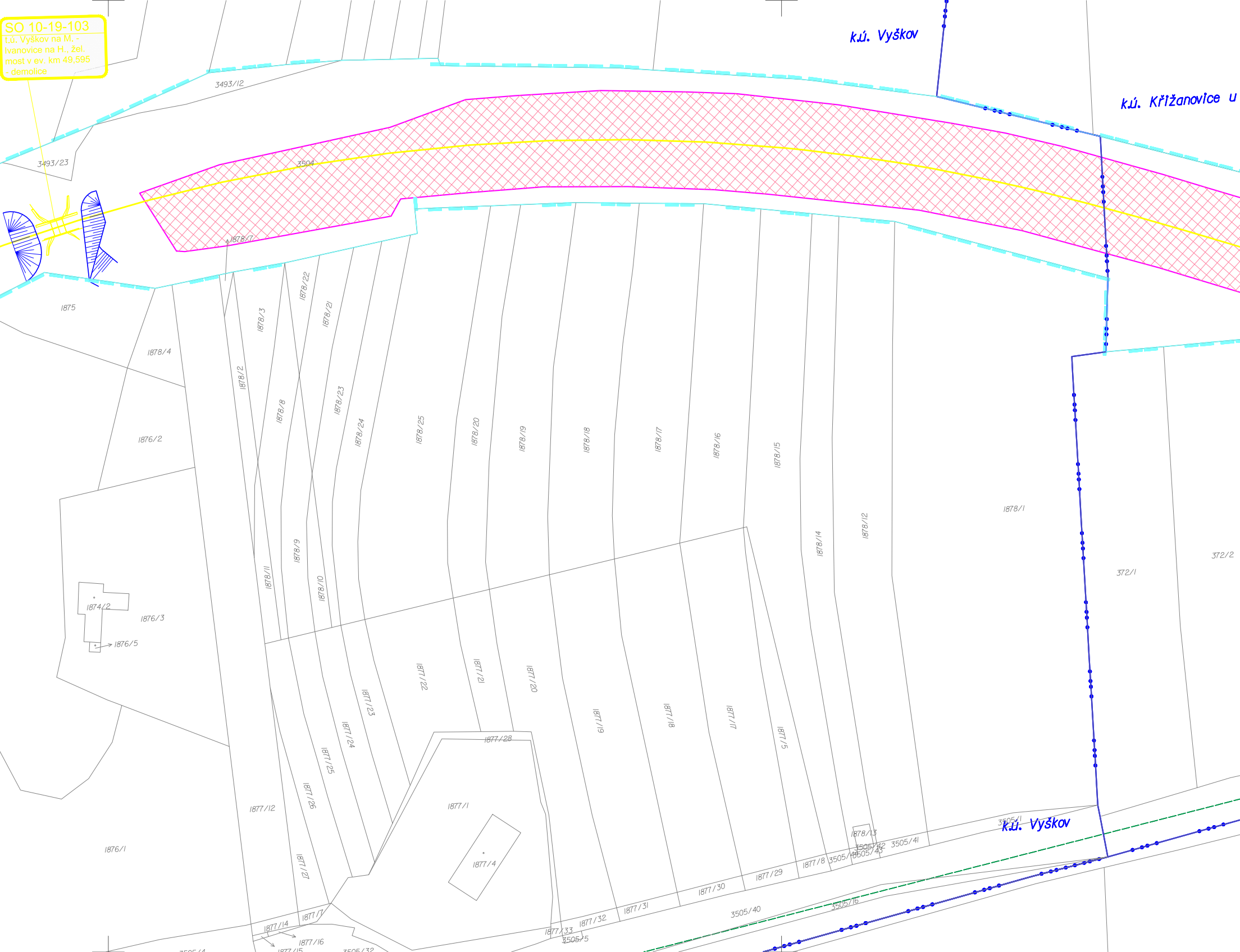
SO 10-19-103
t.ú. Vyškov na M. - Ivanovice na H., žel. most v ev. km 49,595 - demolice
k.ú. Vyškov
k.ú. Křižanovice u
k.ú. Vyškov
3493/12
3493/23
3504
1878/7
1875
1878/4
1876/2
1876/3
1874/2
1876/5
1876/1
1878/3
1878/22
1878/21
1878/2
1878/8
1878/23
1878/24
1878/25
1878/20
1878/19
1878/18
1878/17
1878/16
1878/15
1878/14
1878/12
1878/1
1878/11
1878/9
1878/10
372/1
372/2
1877/22
1877/21
1877/20
1877/23
1877/24
1877/25
1877/26
1877/27
1877/28
1877/19
1877/18
1877/17
1877/5
1877/12
1877/1
1877/4
1877/7
1877/14
1877/16
1877/15
1877/33
1877/32
1877/31
1877/30
1877/29
1877/8
1878/13
3505/4
3505/32
3505/5
3505/40
3505/16
3505/44
3505/42
3505/43
3505/41
3505/1

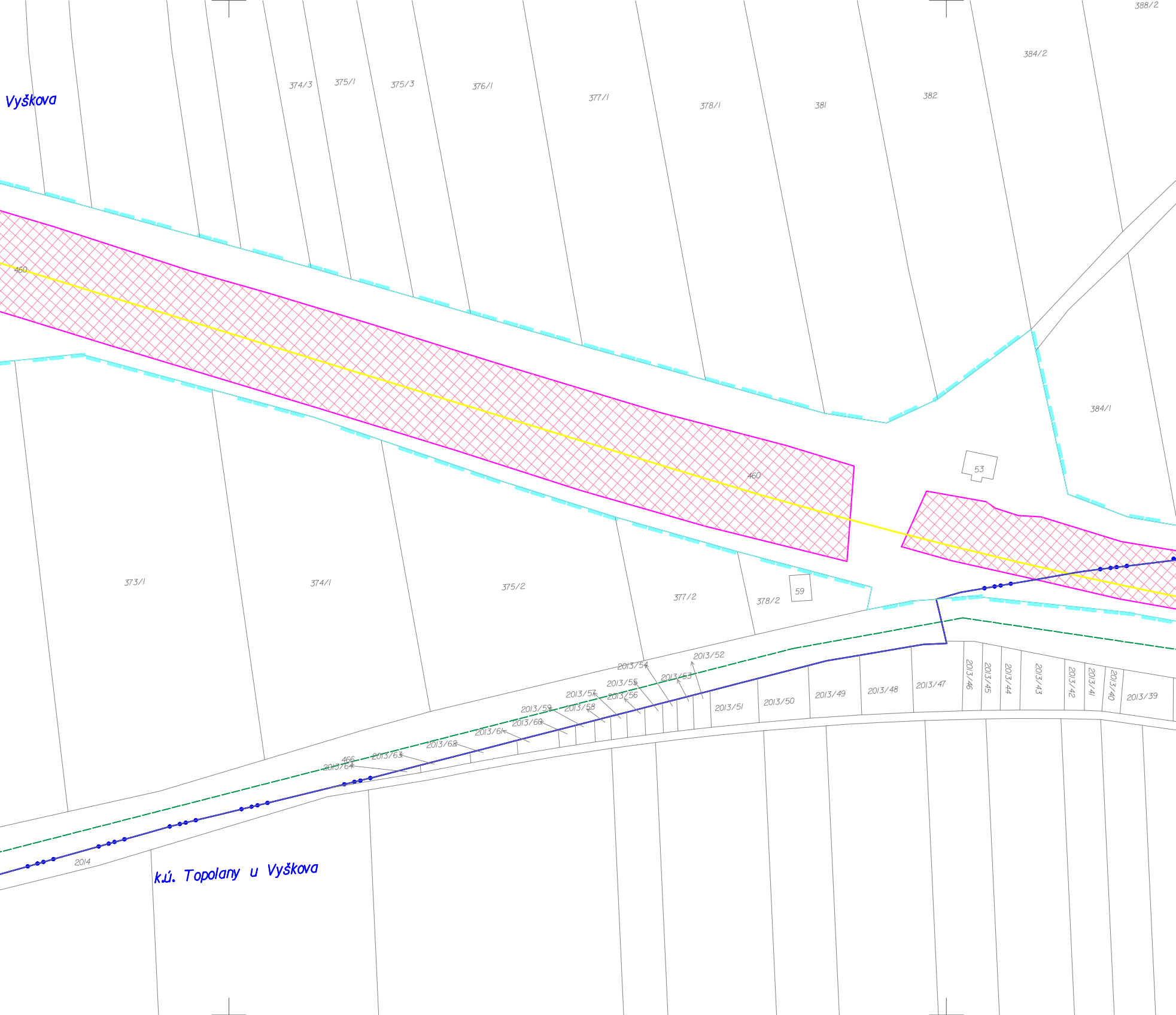
388/2
384/2
Vyškova
374/3
375/1
375/3
376/1
377/1
378/1
381
382
460
384/1
53
460
373/1
374/1
375/2
377/2
378/2
59
2013/52
2013/54
2013/53
2013/55
2013/57
2013/56
2013/59
2013/58
2013/60
2013/61
2013/62
2013/63
466
2013/64
2013/51
2013/50
2013/49
2013/48
2013/47
2013/46
2013/45
2013/44
2013/43
2013/42
2013/41
2013/40
2013/39
2014
k.ú. Topolany u Vyškova

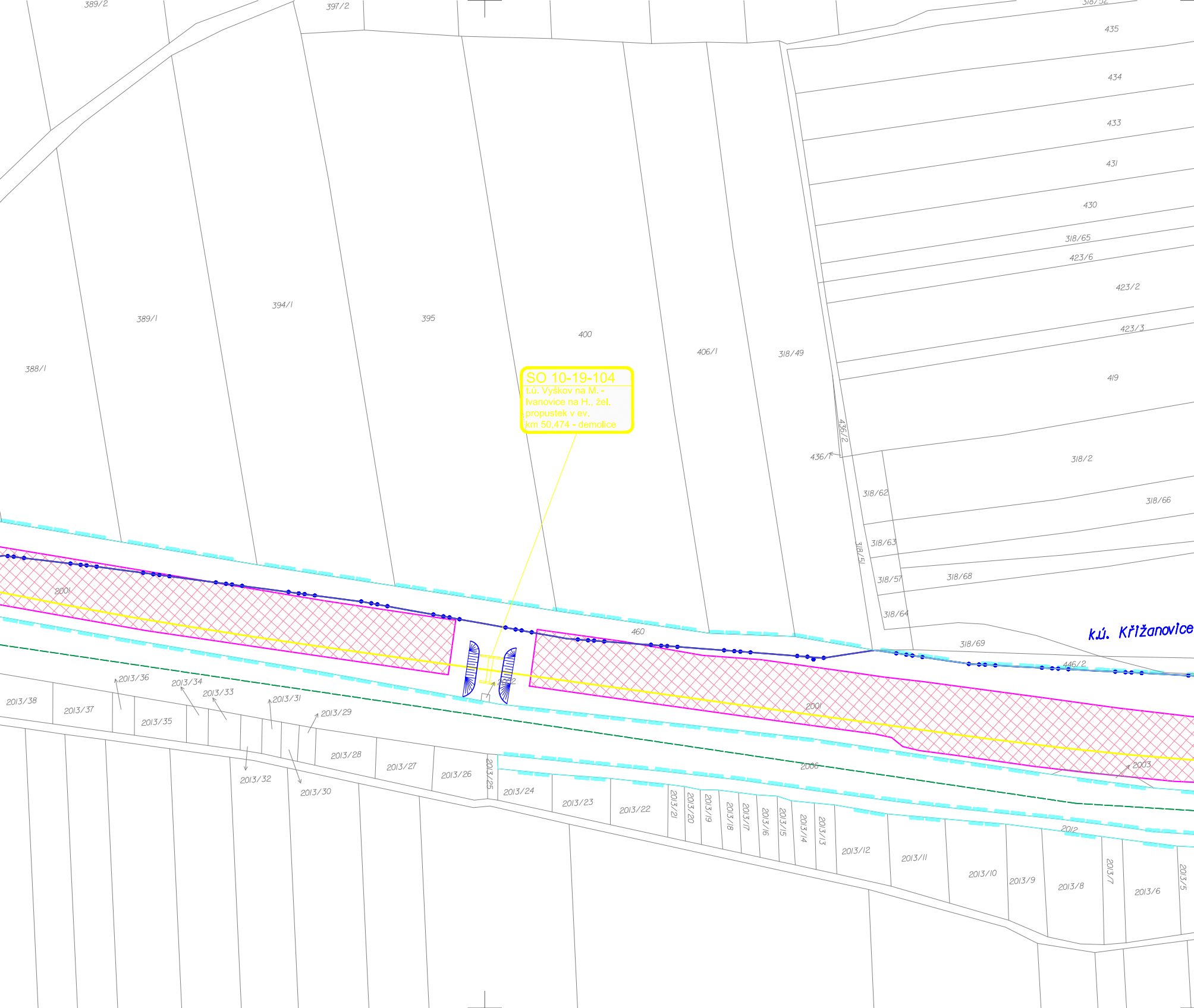

SO 10-19-104

t.ú. Vyškov na M. - Ivanovice na H., žel. propustek v ev. km 50,474 - demolice

389/2
397/2
318/52
435
434
433
431
430
318/65
423/6
423/2
423/3
419
389/1
394/1
395
400
406/1
318/49
388/1
436/2
436/1
318/2
318/62
318/66
318/63
318/51
318/57
318/68
318/64
318/69
2001
460
k.ú. Křižanovice
446/2
2002
2001
2003
2006
2012
2013/36
2013/34
2013/33
2013/31
2013/29
2013/38
2013/37
2013/35
2013/28
2013/27
2013/26
2013/25
2013/32
2013/30
2013/24
2013/23
2013/22
2013/21
2013/20
2013/19
2013/18
2013/17
2013/16
2013/15
2013/14
2013/13
2013/12
2013/11
2013/10
2013/9
2013/8
2013/7
2013/6
2013/5

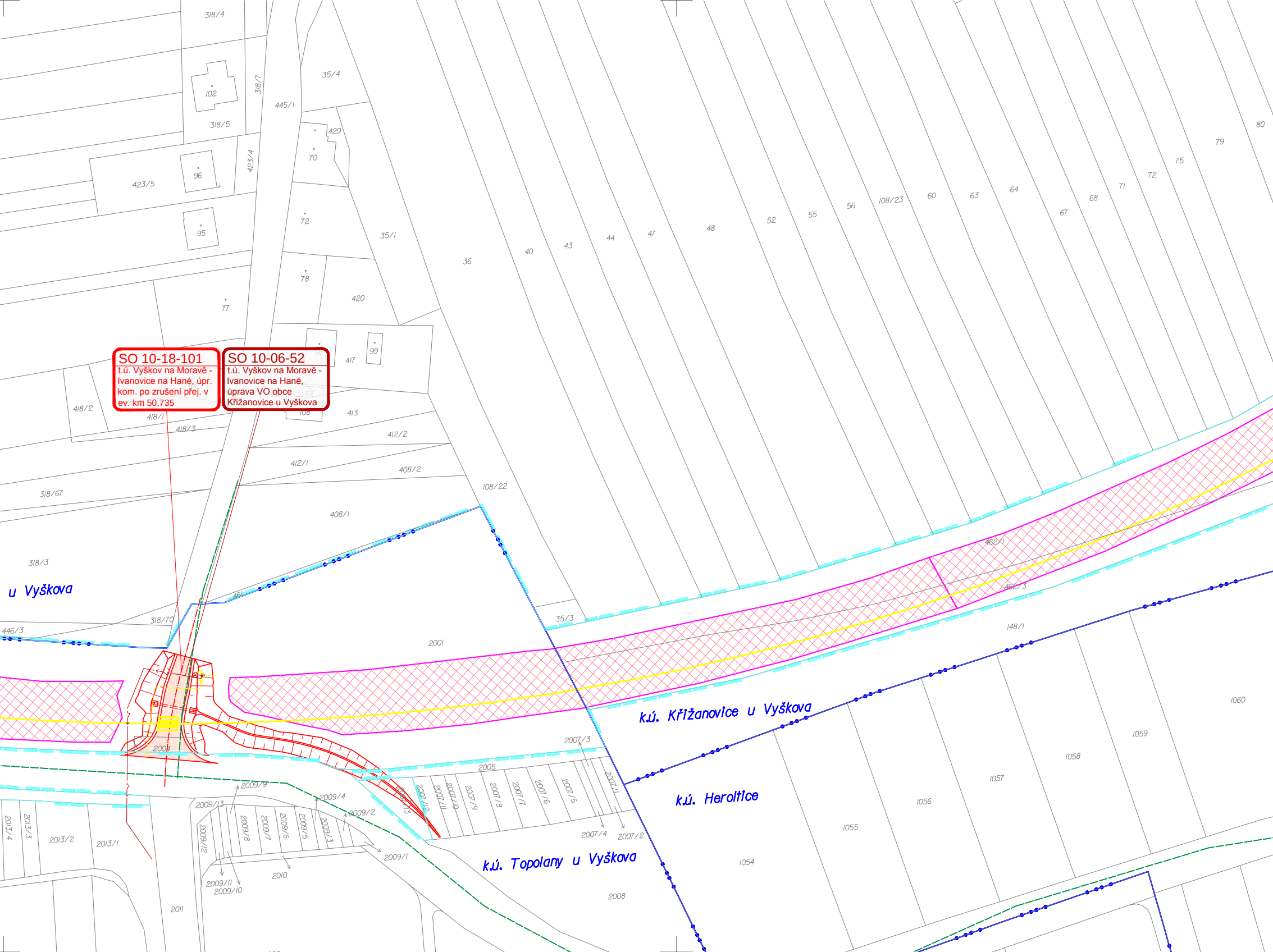

SO 10-18-101
t.ú. Vyškov na Moravě - Ivanovice na Hané, úpr. kom. po zrušení přej. v ev. km 50,735

SO 10-06-52
t.ú. Vyškov na Moravě - Ivanovice na Hané, úprava VO obce Křižanovice u Vyškova

u Vyškova
k.ú. Křižanovice u Vyškova
k.ú. Heroltice
k.ú. Topolany u Vyškova
318/4
102
318/7
318/5
445/1
35/4
429
70
96
423/4
423/5
95
72
35/1
78
420
77
36
99
417
418/2
418/1
418/3
413
108
412/2
412/1
408/2
318/67
408/1
108/22
318/3
318/70
446/3
461
2001
35/3
462/1
462/3
148/1
40
43
44
47
48
52
55
56
108/23
60
63
64
67
68
71
72
75
79
80
2004
2005
2007/3
2007/1
2007/2
2007/4
2007/5
2007/6
2007/7
2007/8
2007/9
2007/10
2007/11
2007/12
2007/13
2009/9
2009/4
2009/2
2009/13
2009/12
2009/8
2009/7
2009/6
2009/5
2009/3
2009/1
2009/11
2009/10
2010
2011
2008
2013/4
2013/3
2013/2
2013/1
1054
1055
1056
1057
1058
1059
1060

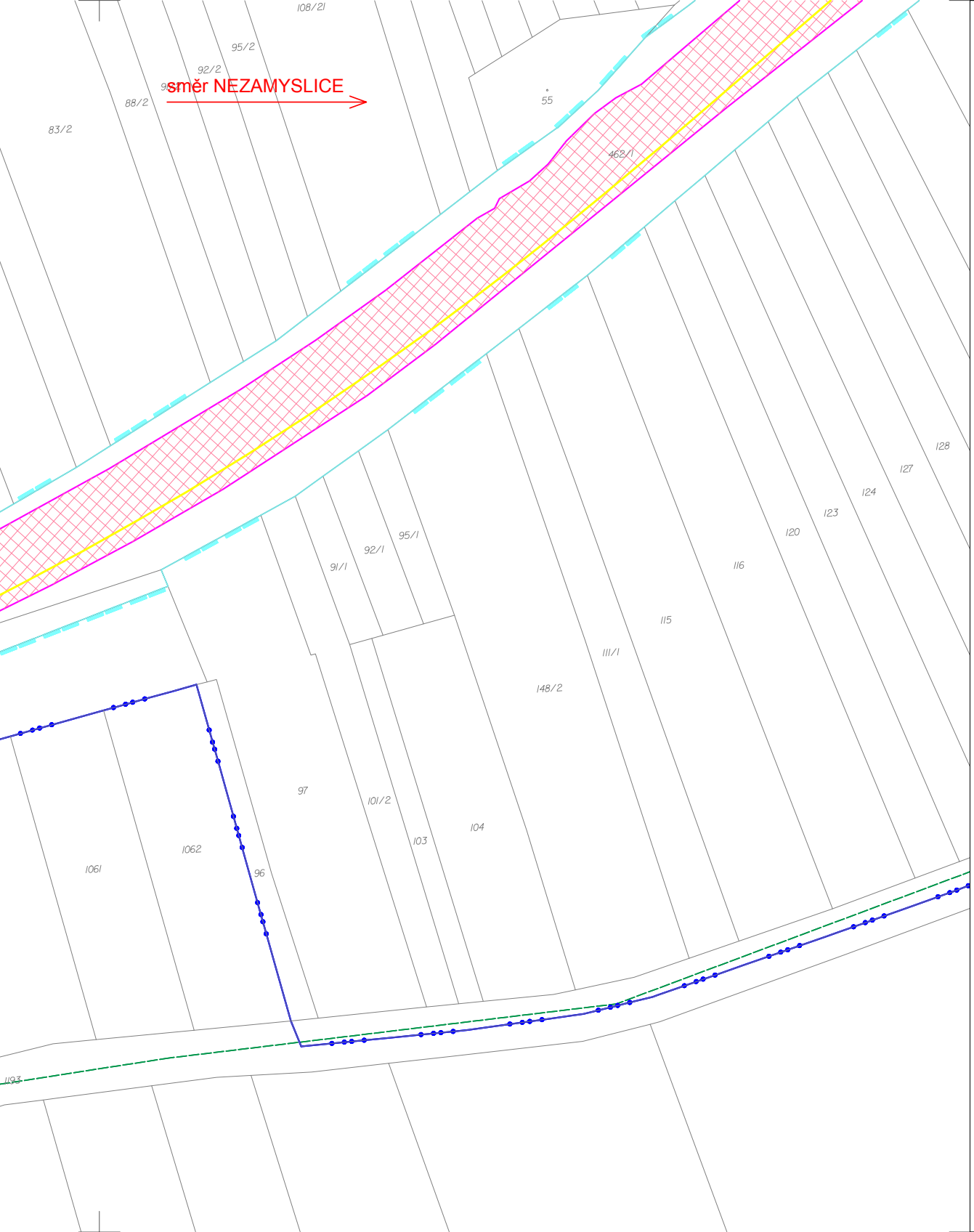
108/21
95/2
92/2
88/2
83/2
směr NEZAMYSLICE
55
462/1
128
127
124
123
120
116
115
111/1
148/2
95/1
92/1
91/1
97
101/2
103
104
1061
1062
96
1193

LEGENDA BAREVNÉHO ROZLIŠENÍ OBJEKTŮ:

- ▬ STÁVAJÍCÍ KOLEJE A JINÉ STÁVAJÍCÍ OBJEKTY
- ▬ KATASTRÁLNÍ MAPA
- ▬ NOVÉ KOLEJE, KOMUNIKACE A POZ. STAVBY
- ▬ KABELOVODY, KOLEKTORY
- ▬ PHS
- ▬ ODVODNĚNÍ KOLEJIŠTĚ
- ▬ PROVIZORNÍ KOMUNIKACE
- ▬ TRAKČNÍ VEDENÍ, MOSTNÍ OBJEKTY
- ▬ VODOVODY
- ▬ KANALIZACE
- ▬ PLYNOVODY
- ▬ ZABEZPEČOVACÍ ZAŘÍZENÍ
- ▬ SILNOPROUD
- ▬ SDĚLOVACÍ ZAŘÍZENÍ
- ▬ OCHRANA SDĚLOVACÍCH PŘELOŽEK
- ▬ VODOROVNÉ DOPRAVNÍ ZNAČENÍ
- ▬ VODOROVNÉ DOPRAVNÍ ZNAČENÍ PROVIZORNÍ
- ▬ DEMOLICE A DEMONTÁŽE
- —X—X—X— DEMONTÁŽ SÍTĚ NESPECIFIKOVANÉHO TYPU
- – – – – DOPRAVNÍ TRASY
- —●—●—●— HRANICE KRAJŮ
- —●—●—●— HRANICE KATASTRŮ
- —▬—▬— HRANICE OBVODU DRÁHY - POZEMEK SŽDC
- —▬—▬— HRANICE OBVODU DRÁHY - POZEMEK ČD

LEGENDA BAREVNÉHO ROZLIŠENÍ POVRCHŮ:

- ▬ ZELEŇ
- ▬ CHODNÍK
- ▬ NAKLÁDACÍ PLOCHY
- ▬ VOZOVKA
- ▨ NÁSTUPIŠTĚ
- ▨ ZÁSYPY STÁVAJÍCÍCH ZÁŘEZŮ
- ☐ RECYKLAČNÍ ZÁKLADNA
- ▨ ZAŘÍZENÍ STAVENIŠTĚ
- ▨ DEMOLICE BUDOV S ČÍSLEM POPISNÝM

sfdi
STÁTNÍ FOND DOPRAVNÍ INFRASTRUKTURY

SŽDC
Správa železniční dopravní cesty

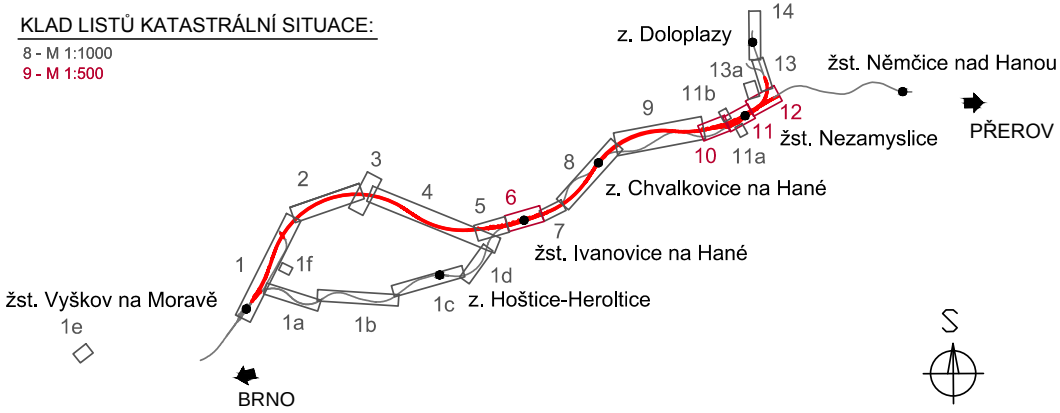
KLAD LISTŮ KATASTRÁLNÍ SITUACE:
8 - M 1:1000
9 - M 1:500
14
z. Doloplazy
13a
13
žst. Němčice nad Hanou
11b
9
12
11
žst. Nezamyslice
PŘEROV
10
11a
8
z. Chvalkovice na Hané
3
2
4
5
6
7
žst. Ivanovice na Hané
1
1f
1d
žst. Vyškov na Moravě
1e
1a
1b
1c
z. Hoštice-Heroltice
BRNO
S

DOKUMENTACE K PŘIPOMÍNKOVÉMU ŘÍZENÍ

			ČÍSLO SOUPRAVY:
REVIZE Č.	DATUM	ZMĚNA	

SUDOP BRNO

SUDOP BRNO, spol. s r.o.
Kounicova 26
611 36 Brno

SUDOP PRAHA a.s

SUDOP PRAHA a.s.
Olšanská 1a, 130 80 Praha 3
tel.: +420 267 094 111
e-mail: praha@sudop.cz

OBJEDNAVATEL:	SŽDC, s.o., Dlážděná 1003/7, 110 00 Praha 1 Stavební správa východ (organizační jednotka)		tel. : +420 972 625 804 E-mail: sudop@sudop-brno.cz
PROFESNÍ SKUPINA:	12 MOSTY	VEDOUCÍ PROF. SKUPINY Ing. Karel Pukl	GENERÁLNÍ ŘEDITEL Ing. Kamil Chmela
ODPOVĚDNÝ PROJ. ZAKÁZKY Ing. Radomír Hanák v.r.	ODPOVĚDNÝ PROJ. PS, SO Ing. Radomír Hanák	NAVRHL, VYPRACOVAL Ing. Monika Kopečná	KONTROLOVAL Ing. Kamil Chmela
KRAJ: Jihomoravský,Olomoucký	POVĚŘENÝ OÚ: Vyškov		STUPEŇ: DÚR

Modernizace trati Brno - Přerov
3. stavba Vyškov - Nezamyslice

Katastrální situační výkres - km 49,3 - 51,3 (op. těleso)

ZAK. ČÍSLO 17051-01-1118	ARCH. ČÍSLO 2018120034
MĚŘÍTKO 1:1000	POČET FORMÁTŮ 12 x A4
DATUM:	11/2018
ČÁST DOKUM. C.4	PŘÍLOHA C.4.1b